

A photograph showing a cross-section of dark, rich soil. A yellow ruler is placed vertically on the right side of the soil profile, with the number '10' visible. Several thin, light-colored sticks or roots are visible protruding from the soil surface. In the background, there is green grass and a blue object, possibly a bucket or container.

Iedereen DOV

publieke versus ingelogde gebruiker - opties voor aanleveren van data

Berdien De Roo, Geosparc – DOV IT-team

DOV



**Databank Ondergrond Vlaanderen is een
samenwerkingsverband**

DOV



**Databank Ondergrond Vlaanderen is een
samenwerkingsverband**

DOV



Databank Ondergrond Vlaanderen is een samenwerkingsverband

**DEPARTEMENT
OMGEVING**

Afdeling Vlaams
Planbureau voor de
Omgeving

**VLAAMSE
MILIEUMAATSCHAP
PIJ**

Afdeling Operationeel
Waterbeheer

**DEPARTEMENT
MOBILITEIT EN
OPENBARE
WERKEN**

Afdeling Geotechniek

DOV



Databank Ondergrond Vlaanderen is een samenwerkingsverband

**DEPARTEMENT
OMGEVING**

Afdeling Vlaams
Planbureau voor de
Omgeving

BODEM | **GEOLOGIE**

**MILIEUMAATSCHAP
PIJ**

Afdeling Operationeel
Waterbeheer

**GRONDWATE
R**

**DEPARTEMENT
MOBILITEIT EN
OPENBARE
WERKEN**

Afdeling Geotechniek

**GEOTECHNIE
K**

DOV



Databank Ondergrond Vlaanderen is een samenwerkingsverband

DEPARTEMENT OMGEVING

Afdeling Vlaams
Planbureau voor de
Omgeving

BODEM | **GEOLOGIE**

VLAAMSE MILIEUMAATSCHAP PIJ

Afdeling Operationeel
Waterbeheer

**GRONDWATE
R**

DEPARTEMENT MOBILITEIT EN OPENBARE WERKEN

Afdeling Geotechniek

**GEOTECHNIE
K**

DOV



**Databank Ondergrond Vlaanderen is een
samenwerkingsverband**

Iedereen DOV

DOV



DOV verbindt, ontwikkelt en verspreidt data, informatie en kennis over de bodem en ondergrond van Vlaanderen

DOV



DOV verbindt, ontwikkelt en verspreidt data, informatie en kennis over de bodem en ondergrond van Vlaanderen

Iedereen DOV



Iedereen DOV



Iedereen DOV

DEPARTEMENT
OMGEVING

DEPARTEMENT
MOBILITEIT EN
OPENBARE
WERKEN

VLAAMSE
MILIEUMAATSCHA
PPIJ

Iedereen DOV



Iedereen DOV

DEPARTEMENT
OMGEVING

DEPARTEMENT
MOBILITEIT EN
OPENBARE
WERKEN

VLAAMSE
MILIEUMAATSCHA
PPIJ

ERKENDE
ARCHEOLOGEN

ERKENDE
BOORBEDRIJVEN

EXTERNE
(PROJECT)PARTNE
RS

INBO

Iedereen DOV



Iedereen DOV

DEPARTEMENT
OMGEVING

DEPARTEMENT
MOBILITEIT EN
OPENBARE
WERKEN

VLAAMSE
MILIEUMAATSCHA
PPIJ

UNIVERSITEITEN

STUDIEBUREAU

BURGER

ERKENDE
ARCHEOLOGEN

INBO

ERKENDE
BOORBEDRIJVEN

EXTERNE
(PROJECT)PARTNE
RS

mijn DOV



**Gepersonaliseerde portaalpagina voor het
raadplegen en aanleveren van data**



www.dov.vlaanderen.be/portaal

mijn DOV

niet-ingelogde gebruiker



Databank Ondergrond Vlaanderen

[Home](#) | [Over ons](#) | [Meld een probleem](#) | [Privacyverklaring](#) | [Disclaimer](#) | [Contact](#)






Portaal

[Log in](#)



Welkom op de DOV-applicatieomgeving. Deze pagina biedt een overzicht van de beschikbare DOV-applicaties. Indien u vragen heeft bij de aangeboden functionaliteiten kan u altijd [DOV raadplegen](#).

Gegevens zoeken

- [DOV Verkenner](#) 
- [Delfstoffenverkenner](#) 
- [Bodemverkenner](#) 
- [Rubriek 55.1](#) 
- [Rubriek 53.8](#) 

Mobiel

- [Virtuele boring](#) 

XML-validatie

Valideren van XML-bestand:

- [XML-validatie](#) 

mijn DOV

ingelogde gebruiker - burger



Databank Ondergrond Vlaanderen

[Home](#) | [Over ons](#) | [Meld een probleem](#) | [Privacyverklaring](#) | [Disclaimer](#) | [Contact](#)






Portaal

[Berdien De Roo](#) - [Log uit](#)

mijnDOV

Welkom op de DOV-applicatieomgeving. Deze pagina biedt een overzicht van de beschikbare DOV-applicaties. Indien u vragen heeft bij de aangeboden functionaliteiten kan u altijd [DOV raadplegen](#).

Gegevens zoeken

- [DOV Verkenner](#) 
- [Delfstoffenverkenner](#) 
- [Bodemverkenner](#) 
- [Rubriek 55.1](#) 
- [Rubriek 53.8](#) 

Mobiel

- [Virtuele boring](#) 

XML-validatie

Valideren van XML-bestand:

- [XML-validatie](#) 

mijn DOV

ingelogde gebruiker - burger



Databank Ondergrond Vlaanderen

[Home](#) | [Over ons](#) | [Meld een probleem](#) | [Privacyverklaring](#) | [Disclaimer](#) | [Contact](#)

Verkenner

Berdien De Roo - [Log uit](#) [Help](#)

Geen thema ▾



Vul hier een zoekterm of adres in...






Selecteer gebied ▾



Zoekregels

Kaartbeeld instellen

Indien de kaartlaag niet zichtbaar is, zoom in (tot op 1:20.000 voor sommige kaartlagen).

- Topo 10 zwart-wit transp. (2009) (NGI) 
▶ Legende
- GRB-basiskaart selectie 
- Orthofotomozaïek, middenschalig, winteropnamen, kleur, meest recent, Vlaanderen 






mijn DOV

ingelogde gebruiker – boorbedrijf

- Invoeren voorafmeldingen
- Invoeren informatie boringen, sonderingen en putten
- Aanleveren boringen
- Verkenner meldpunt boringen

mijn DOV

ingelogde gebruiker - boorbedrijf



The screenshot shows the website header with the logo 'Databank Ondergrond Vlaanderen' and navigation links: Home, Over ons, Meld een probleem, Privacyverklaring, Disclaimer, Contact. Below the header is a navigation bar with 'Portaal', 'Berdien De Roo - Erkend boorbedrijf', and 'Log uit'. The main content area features a large image of a soil profile with a white box containing the text 'mijnDOV'.

Welkom op het meldpunt boringen. Als erkend boorbedrijf kan je hier de ingeplande (maar nog uit te voeren boringen) en de effectief uitgevoerde boringen rapporteren. Indien u vragen heeft bij de aangeboden functionaliteiten kan u altijd [DOV raadplegen](#).

Gegevens zoeken

- [DOV Verkenner](#)
- [Delfstoffenverkenner](#)
- [Rubriek 55.1](#)
- [Rubriek 53.8](#)
- [Verkenner meldpunt boringen](#)

Mobiel

- [Virtuele boring](#)

XML-validatie

Valideren van XML-bestand:

- [XML-validatie](#)

De boorwerkzaamheden die vermeld worden onder artikel [5.53.5.2](#) en [5.55.1.3, §3](#) van titel II van VLAREM moeten minimaal twee dagen vooraf aan de toezichhouders gemeld worden.

Deze werkzaamheden zijn:

- Aanleggen en opvullen van een vergunningsplichtige grondwaterwinning
- Aanleggen en opvullen van een vergunningsplichtige boring

Alle verplichte voorafmeldingen kunnen via dit meldpunt boringen gebeuren. Meer informatie hoe je een voorafmeldingen correct kan in geven staat in deze [handleiding](#).

Voorafmeldingen

- Ingeven geplande boringen
- minimaal 2 dagen vooraf

Aanleveren boringen

- Aanleveren effectief uitgevoerde
- tot 2 maand na uitvoering

Het rapporteren van boringen valt onder de verplichtingen opgenomen in de bijzondere gebruiksvoorwaarden uit artikel [53/6](#) van VLAREL. Het aanleveren gebeurt in 2 stappen:




mijn DOV

ingelogde gebruiker – partner/databeheerder

- Specifieke themaverkeners (bv. sedimentverkenner)
- Invoeren boringen, bodemlocaties, grondwaterlocatie...
- XML-import
- ...

mijn DOV

ingelogde gebruiker – partner/databeheerder



Databank Ondergrond Vlaanderen

Home | Over ons | Meld een probleem | Privacyverklaring | Disclaimer | Contact

Portaal

Berdien De Roo - Departement Omgeving [Log uit](#)

mijnDOV

Welkom op de DOV-applicatieomgeving. Deze pagina biedt een overzicht van de beschikbare DOV-applicaties. Indien u vragen heeft bij de aangeboden functionaliteiten kan u altijd [DOV raadplegen](#).

Gegevens zoeken

- [DOV Verkenner](#)
- [Delfstoffenverkenner](#)
- [Rubriek 55.1](#)
- [Rubriek 53.8](#)
- [Ontginningsverkenner](#)
- [Waterbodemverkenner](#)

Mobiel

- [Virtuele boring](#)

XML-validatie

- Valideren van XML-bestand:
- [XML-validatie](#)

Gegevens invoeren

Opdrachten

Online schermen voor het invullen van opdrachten:

- [Nieuwe opdracht aanmaken](#)

Bodem

Online schermen voor het invullen van bodemgegevens:

- [Nieuwe bodemlocatie aanmaken](#)

Boringen

Online schermen voor het invullen van boorgegevens:

- [Nieuwe boring aanmaken](#)

Sonderingen

Online schermen voor het invullen van sonderingen:

- [Nieuwe sondering aanmaken](#)

Grondwater

Online schermen voor grondwatergegevens:

- [Nieuwe meetnetput aanmaken](#)
- [Invoer peilmetingen voor opmeter](#)

Grondwater - vergunningen

Grondwatervergunningen applicatie:

- [Beheer/Zoek exploitanten](#)
- [Zoek IIOA's](#)

XML Import

Gegevens opladen via XML:

- [Nieuwe XML import](#)
- [Overzicht XML imports](#)

Interne links

mijn DOV

preview – vernieuwde layout 2020



Welkom bij DOV

Gegevens zoeken

- > [DOV-Verkenner](#)
- > [Metadatacatalogus](#)

XML

- > [XML-validatie](#)

Themaverkenners

- > [Bodemverkenner](#)
- > [Delfstoffenverkenner](#)

Mobiel

- > [Rubriek 55.1](#)
- > [Rubriek 53.8](#)
- > [Virtuele boring](#)

mijn DOV

preview – vernieuwde layout 2020



Welkom bij DOV

Gegevens zoeken

- > [DOV-Verkenner](#)
- > [Metadatacatalogus](#)

Themaverkenners

- > [Bodemverkenner](#)
- > [Delfstoffenverkenner](#)
- > [Rubriek 55.1](#)
- > [Rubriek 53.8](#)
- > [Verkenner meldpunt boringen](#)

Mobiel

- > [Virtuele boring](#)

Meldpunt boringen

Als erkend boorbedrijf kan je hier de ingeplande en de effectief uitgevoerde boringen rapporteren. Meer informatie over het gebruik van de applicatie of XML-import, kan je vinden in de [DOV-documentatie](#) of op de [DOV-website](#).

Voorafmeldingen

- > [Nieuwe voorafmelding](#)
- > [Overzicht voorafmelding](#)

Aanleveren boringen

- > [Nieuwe boring](#)
- > [Overzicht boringen](#)

XML

- > [XML-validatie](#)
- > [XML-import](#)
- > [XML-importlogs](#)

Gegevens toevoegen

- > [Nieuwe opdracht](#)
- > [Nieuwe boring](#)
- > [Nieuwe interpretatie](#)
- > [Nieuwe sondering](#)
- > [Nieuwe meetnetput](#)

Iedereen DOV



Iedereen DOV

DEPARTEMENT
OMGEVING

DEPARTEMENT
MOBILITEIT EN
OPENBARE
WERKEN

VLAAMSE
MILIEUMAATSCHA
PPIJ

UNIVERSITEITEN

STUDIEBUREAU

BURGER

ERKENDE
ARCHEOLOGEN

INBO

ERKENDE
BOORBEDRIJVEN

EXTERNE
(PROJECT)PARTNE
RS



Data aanleveren aan DOV

Invoerschermen

- Meldpunt boringen
- Boringfiche
- Bodemlocatiefiche
- Putfiche
- ...

Data aanleveren aan DOV

Invoerschermen – meldpunt boringen

The screenshot shows the 'Databank Ondergrond Vlaanderen' website. The main header includes navigation links: Home, Over ons, Meld een probleem, Privacyverklaring, Disclaimer, and Contact. The user is logged in as 'Berdien De Roo - Vlaamse Maatschappij voor Watervoorziening'. The page title is 'Overzicht uitgevoerde boringen'. A 'Nieuwe boring' button is visible. The main content area contains instructions on how to use the online forms or XML import, and a date filter set to '12/09/2019'. A table of boreholes is partially visible, with one entry '1419-B-TEST' selected. A modal dialog titled 'Aanmaken nieuwe boring' is open, providing instructions and options for creating a new borehole based on an existing one or a new one.

Databank Ondergrond Vlaanderen | Home | Over ons | Meld een probleem | Privacyverklaring | Disclaimer | Contact

Overzicht uitgevoerde boringen | Berdien De Roo - Vlaamse Maatschappij voor Watervoorziening | Log uit | Help

Nieuwe boring

Op deze pagina kan je de boorwerkzaamheden die jouw bedrijf effectief heeft uitgevoerd invoeren, controleren en bevragen. Je kan gebruik maken van de online invoerschermen of van de xml-import. Eens de boringen volledig en correct zijn, kan je ze via de 'acties'-knop definitief aanleveren. Alle boringen zijn meteen raadpleegbaar in onze publieke [DOV Verkenner](#).

Meer informatie over hoe je de boorwerkzaamheden correct kan ingeven (met richtlijnen per type boorwerkzaamheid) is te vinden onder de knop 'help' rechts bovenaan de pagina.

Laatste XML import op: 27/11/2019
Status: **Verwerkt** [Detail](#)
zonder fouten [bekijken](#)

[XML Import](#)

Selectie ▾ Acties ▾ [Herladen](#) Bekijk de boringen tussen 12/09/2019 en

Boornummer	Opdracht	Put	Opdracht	Bijlage
<input checked="" type="checkbox"/> 1419-B-TEST	Aannemi			

Aanmaken nieuwe boring

Om een nieuwe boring in te voeren geven wij de mogelijkheid om te vertrekken van een voorafmelding. Hiervoor geef je het nummer van de voorafmelding in, in het invulvak. De velden die overlappen worden dan reeds vooraf ingevuld, waardoor dubbel werk vermeden wordt.

Maak een nieuwe boring...


...op basis van een voorafmelding:

...waarvoor geen voorafmelding was ingegeven

[Annuleren](#) [OK](#)

Data aanleveren aan DOV

Invoerschermen – boringfiche

 Nieuwe boring

Boornummer: ⓘ Datum aanvang: Uitvoerder: Opdrachtgever: ⓘ +

Putnummer: Diepte (m): van: 0,0 tot: ⓘ Boormeester: + Dataleverancier:

Boorgatmeting: Grondwaterstand (m): Doel: Databeheerder: dOMG

Stalen bewaard: Helling(°): Status: Publiek ▾

Opdracht(en): Richting(°): Status motivatie:

Ligging Boorstaatgegevens Grondwaterstanden Wettelijk kader

[Toon kaart](#) Locatie XY (in Lambert72)

X: ⓘ Methode XY: ▾ Betrouwbaarheid XY: ▾

Y: ⓘ Origine XY:

Aanvangspeil:

Opgemeten in mTAW

Aanvangspeil (mTAW): ⓘ

Methode Z: ▾ ⓘ

Origine Z: ⓘ Betrouwbaarheid Z: ▾ ⓘ

Is gestart

op het maaiveld

boven het maaiveld (m):

onder het maaiveld (m):

Maaiveld op het moment van de uitvoering:

Maaiveld (mTAW): Methode Z: ▾

Reden wijziging:

[Annuleren](#) [Opslaan](#)



Data aanleveren aan DOV

Invoerschermen


- Meldpunt boringen
- Boringfiche
- Bodemlocatiefiche
- Putfiche
- ...

XML

- XML-validatie
- XML-import

Data aanleveren aan DOV

XML-import

 Databank Ondergrond Vlaanderen [Home](#) | [Over ons](#) | [Meld een probleem](#) | [Privacyverklaring](#) | [Disclaimer](#) | [Contact](#)

XML importeren Berdien De Roo - Departement Omgeving [Log uit](#)

[Overzicht imports](#) [Nieuwe Import](#) [Validatie](#)

XML bestand importeren.

Bestand opladen

XML of ZIP bestand:

Opdracht

Opdracht Opmerkingen bij een opdracht

Proefgegevens

Boring Opmerkingen bij een boring Alternatieve namen
 Sondering Opmerkingen bij een sondering

Interpretaties

Informele stratigrafie Formele stratigrafie Opmerkingen bij een interpretatie
 Lithologische beschrijving Gecodeerde lithologie

Data aanleveren aan DOV



Manuele invoer

Invoerschermen

- Meldpunt boringen
- Boringfiche
- Bodemlocatiefiche
- Putfiche
- ...

XML

- XML-validatie
- XML-import



Geautomatiseerde invoer

DOV-webservices

- XML-validatie
- XML-import
- ...

Andere datastromen

- Onroerend erfgoed
- IMJV
- ...

Data aanleveren aan DOV

DOV - webservices



CERTIFICAAT

XML-validatie

POST <https://service.dov.vlaanderen.be/dov-xdov-server/import/upload>

POST <https://service.dov.vlaanderen.be/dov-xdov-server/import/validate>



XML-import

POST <https://service.dov.vlaanderen.be/dov-xdov-server/import>

Overzicht XML-imports

GET [https://service.dov.vlaanderen.be/dov-xdov-server/logs/\[invoerlogID\]](https://service.dov.vlaanderen.be/dov-xdov-server/logs/[invoerlogID])

GET [https://service.dov.vlaanderen.be/dov-xdov-server/logs/\[invoerlogID\]/details](https://service.dov.vlaanderen.be/dov-xdov-server/logs/[invoerlogID]/details)

...

Data aanleveren aan DOV

Andere datastromen – Onroerend erfgoed





Data aanleveren aan DOV

Erkende boorbedrijven

- Meldpunt boringen via mijnDOV
 - Invoerschermen
 - XML-import
 - Geautomatiseerd
- Verplichte aanlevering:
 - Voorafmeldingen, boringen en interpretaties
 - Sonderingen, putten en filters
 - Worden automatisch aangeleverd kort na aanleveren van boring
 - Sondering gekoppeld aan boring via opdrachtfile
- Vrijblijvend:
 - Grondmonsters
 - Metingen
 - ...



Data aanleveren aan DOV

Erkende archeologen

- Doorstroming van gegevens vanuit Onroerend Erfgoed
 - Beschikbaarheid XML-validatie via mijnDOV
 - Beschikbaarheid hulptoepassing voor aanmaak XML
- Opdracht, bodemlocatie, observatie,...
 - Opdracht per project met gekoppelde bestanden
 - Verwerking XML vanaf begin 2020

Data aanleveren aan DOV

Erkende archeologen

Databank Ondergrond Vlaanderen

Home | Over ons | Meld een probleem | Privacyverklaring | Disclaimer | Contact

Verkenner

Berdien De Roo - Vlaamse Maatschappij voor Watervoorziening Log uit Help

Vul hier een zoekterm of adres in...

Selecteer gebied

Geen thema

Alle zoekregels wissen 1

Opdrachten: alle

Origine is Archeologieregelgeving x

25 km
Schaal = 1 : 1000000
XY (Lambert72):

powered by GEOMAJAS

Zoekresultaten

Selectie Acties Toon resultaten van: Opdrachten (100/7556) Aantal zoekresultaten

Naam	Opdrachtgever	Opdrachtnemer	Einddatum	Aard
<input type="checkbox"/> Vooronderzoek_Aalst_Aalst Tragelweg tijdelijke parking	onbekend	SOLVA	13/07/2016	Bodemkundig
<input type="checkbox"/> Vooronderzoek_Aalter_Aalter Houtem	onbekend	De Logi & Hoorne bvba	15/07/2016	Bodemkundig
<input type="checkbox"/> Vooronderzoek_Aalter_Lotenhulle-Nevelestraat	onbekend	De Logi & Hoorne bvba	13/07/2016	Bodemkundig
<input type="checkbox"/> Vooronderzoek_Antwerpen_Antwerpen Nieuw Zuid blok 13	onbekend	onbekend	20/07/2016	Bodemkundig
<input type="checkbox"/> Vooronderzoek_Antwerpen_Antwerpen Poldervlietweg	onbekend	GHENT ARCHAEOLOGICAL TEAM bvba	22/08/2016	Bodemkundig
<input type="checkbox"/> Vooronderzoek_Antwerpen_Berchem Avontuur	onbekend	BAAC Vlaanderen bvba	12/08/2016	Bodemkundig
<input type="checkbox"/> Vooronderzoek_Antwerpen_Berchem X	onbekend	onbekend	08/08/2016	Bodemkundig

Kaartbeeld instellen

Kaartlagen kiezen

Bron GDI Vlaanderen



Data aanleveren aan DOV

INBO

- Manuele en geautomatiseerde invoer via DOV-webservices
- Grondwaterlocaties en metingen
 - Bv. gemiddelde grondwaterstanden

Data aanleveren aan DOV

Zelf data aanleveren?



dov@vlaanderen.be

Data aanleveren aan DOV

Documentatie?



www.dov.vlaanderen.be



Help-links in de applicaties

Data aanleveren aan DOV

Documentatie?

Databank Ondergrond Vlaanderen

Home | Over ons | Meld een probleem | Privacyverklaring | Disclaimer | Contact

Verkenner [Log in](#) [Help](#)

Vul hier een zoekterm of adres in...

25 km
Schaal = 1 : 1000000
XY (Lambert72):

powered by GEOVAJAS
Bron GDI Vlaanderen

Data aanleveren aan DOV

Documentatie?

Spaces

Zoeken

Aanmelden

Documentatie DOV

Pagina's

Blog

PAGINA-NAVIGATIESTRUCTUUR

▼ Handleidingen

- > Data raadplegen
- ▼ Data aanleveren
 - Aanleveren archeologische geg...
 - eDOV - Aanleveren boringen
 - eDOV - Voorafmelding boringen
- > Veel gestelde vragen

Pagina's / Documentatie DOV Home

Handleidingen

Gemaakt door Marleen Van Damme, laatst gewijzigd door Berdien De Roo 23 minuten geleden

- Data raadplegen
- Data aanleveren

Geen labels

Dit is een officiële website van de Vlaamse overheid

Mogelijk gemaakt door Powered by Atlassian Confluence 6.13.4 · Rapporteer een bug · Atlassian Nieuws

Ruimtetools

ATLASSIAN

Data aanleveren aan DOV

Hulp nodig? Vragen?



dov@vlaanderen.be



www.dov.vlaanderen.be/portaal